






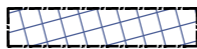







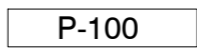




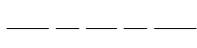



















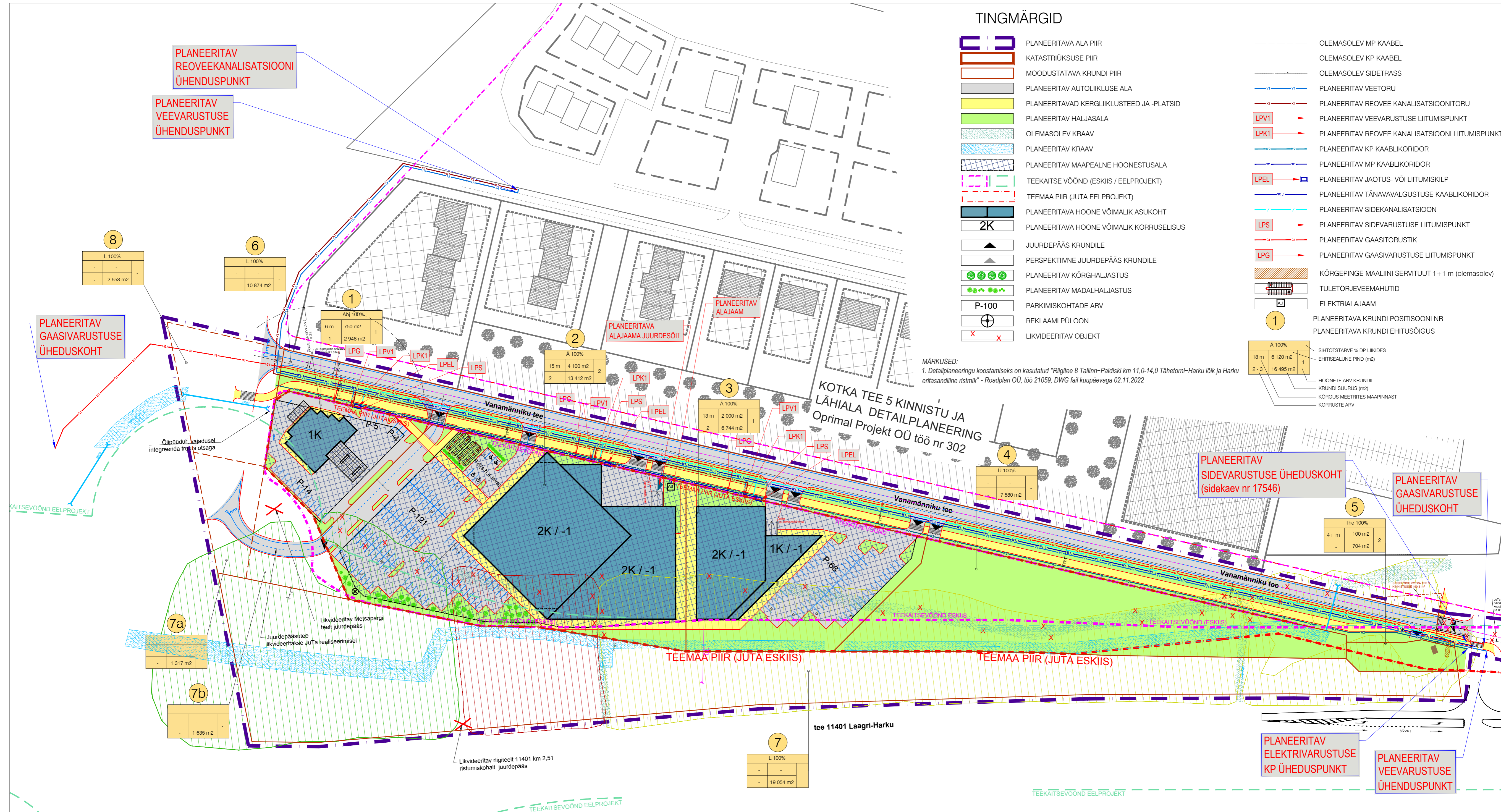


TINGMÄRGID

-  PLANEERITAVA ALA PIIR
-  KATASTRIRÜKSUSE PIIR
-  MOODUSTATAVA KRUNDI PIIR
-  PLANEERITAV AUTOLIIKLUSE ALA
-  PLANEERITAVAD KERGLIIKLUSTEED JA -PLATSID
-  PLANEERITAV HALJASALA
-  OLEMASOLEV KRAAV
-  PLANEERITAV KRAAV
-  PLANEERITAV MAAPEALNE HOONESTUSALA
-  TEEKAITSE VÖÖND (ESKIIS / EELPROJEKT)
-  TEEMAA PIIR (JUTA EELPROJEKT)
-  PLANEERITAVA HOONE VÕIMALIK ASUKOHT
-  PLANEERITAVA HOONE VÕIMALIK KORRUSSELISUS
-  JUURDEPÄAS KRUNDILE
-  PERSPEKTIVNE JUURDEPÄAS KRUNDILE
-  PLANEERITAV KÕRGHALJASTUS
-  PLANEERITAV MADALHALJASTUS
-  PARKIMISKOHTADE ARV
-  REKLAAMI PÜLOON
-  LIKVIDEERITAV OBJEKT
-  OLEMASOLEV MP KAABEL
-  OLEMASOLEV KP KAABEL
-  OLEMASOLEV SIDETRASS
-  PLANEERITAV VEETORU
-  PLANEERITAV REOVEE KANALISATSIOONITORU
-  PLANEERITAV VEEVARUSTUSE LIITUMISPUNKT
-  PLANEERITAV REOVEE KANALISATSIOONI LIITUMISPUNKT
-  PLANEERITAV KP KAABLIKORIDOR
-  PLANEERITAV MP KAABLIKORIDOR
-  PLANEERITAV JAOTUS- VÕI LIITUMISKILP
-  PLANEERITAV TÄNAVALGUSTUSE KAABLIKORIDOR
-  PLANEERITAV SIDEKANALISATSIOON
-  PLANEERITAV SIDEVARUSTUSE LIITUMISPUNKT
-  PLANEERITAV GAASITORUSTIK
-  PLANEERITAV GAASIVARUSTUSE LIITUMISPUNKT
-  KÕRGPINGE MAALIINI SERVITUUT 1+1 m (olemasolev)
-  TULETÕRJEVAAHUTID
-  ELEKTRILAJAAM
-  PLANEERITAVA KRUNDI POSITSIOONI NR
-  PLANEERITAVA KRUNDI EHITUSÕIGUS

MÄRKUSED:
 1. Detailplaneeringu koostamiseks on kasutatud "Riigitee 8 Tallinn-Paldiski km 11,0-14,0 Tähetorni-Harku lõik ja Harku eritasandiline ristmik" - Roadplan OÜ, töö 21059, DWG fail kuupäevaga 02.11.2022

A 100%		SIHTTARVE % DP LIIKIDES
18 m	6 120 m ²	EHITISEALUNE PIND (m ²)
2-3	16 495 m ²	HOONETE ARV KRUNDIL
		KRUNDI SUURUS (m ²)
		KÕRGUS MEETRITES MAAPINNAST
		KORRUSTE ARV



PLANEERITAV REOVEEKANALISATSIOONI ÜHENDUSPUNKT

PLANEERITAV VEEVARUSTUSE ÜHENDUSPUNKT

PLANEERITAV GAASIVARUSTUSE ÜHEDUSKOHT


PLANEERITAV SIDEVARUSTUSE ÜHEDUSKOHT (sidekaev nr 17546)

PLANEERITAV GAASIVARUSTUSE ÜHEDUSKOHT

PLANEERITAV ELEKTRIVARUSTUSE KP ÜHENDUSPUNKT

PLANEERITAV VEEVARUSTUSE ÜHENDUSPUNKT

GEODEETILINE MÕÕDUSTUS:
 REIB OÜ, töö nr. TT-6080, koordinaadid L-EST97, kõrgused EH2000

 OÜ Z-PROJEKT EP 10466024-0001 mob 56644400 e-mail zprojektor@hot.ee	Objekt:	Vanamänniku kinnistu ja lähiala Alliku küla, Saue vald, Harjumaa	DETAILPLANEERING	Töö nr:	DP - 02/20
	Huvitatud isik:	VANAMÄNNIKU ARENDUS OÜ		Staadium:	DP
	Arhitekt:	Oleg Zemtšugov		Joonise nr:	GP-05
	Arhitekt:	Anastassia Zukova	Joonis:	Mõõtkaava:	1:1000
				Kuupäev:	16.05.2023