















### TINGMÄRGID

-  planeeringuala piir
-  Vanamõisa küla piir
-  laiarööpmeline raudtee
-  põhimaantee
-  kõrvalmaantee
-  kohalik tee
-  eratee
-  kergliikustee (sh planeeritav)
-  kinnismälestise kaitsevöönd
-  8977 kultuurimälestis / mälestise reg nr
-  planeeritud kergliiklustee eritasand
-  olemasolev rongipeatus
-  planeeritud rongipeatus
-  olemasolev bussipeatus

### Märkused:

1. Joonise alusplaanina on kasutatud Maa-ameti ortofotot.
2. Planeeringualast väljaspool asuvad objektid on kajastatud Maa-ameti kaardiserveri ortofotode ja Eesti põhikaardi rasterjoonise põhjal.
3. Detailplaneeringu seletuskiri ja joonised on omavahel lahutamatu seotud planeeringu osad.

0 100 200 400 800 m



Kobras OÜ Riia 35 www.kobras.ee  
tel. 7300 310 Tartu 50410 kobras@kobras.ee

Vastutav spetsialist  
**Teele Nigola**  
Maastikuarhitekt - planeerija  
**Kreete Lääne, Priit Paalo**  
Kontrollija  
**Priit Paalo**

Töö tellija

FOREST CAPITAL OÜ

Töö nimetus

VANAMÕISA KÜLA VÄLJA TEE 53, 55, 57 JA VIIRPUU  
ÜLDMAA 1 KINNISTUTE JA LÄHIALA DETAILPLANEERING

Joonise nimetus

FUNKTSIONAALSED JA LINNAEHITUSLIKUD SEOSD

Kuupäev

11.04.2022

Joonis

2

Jooniseid

5

Mõõtkava

1:10 000

Töö nr

2021-329

Formaat

A4