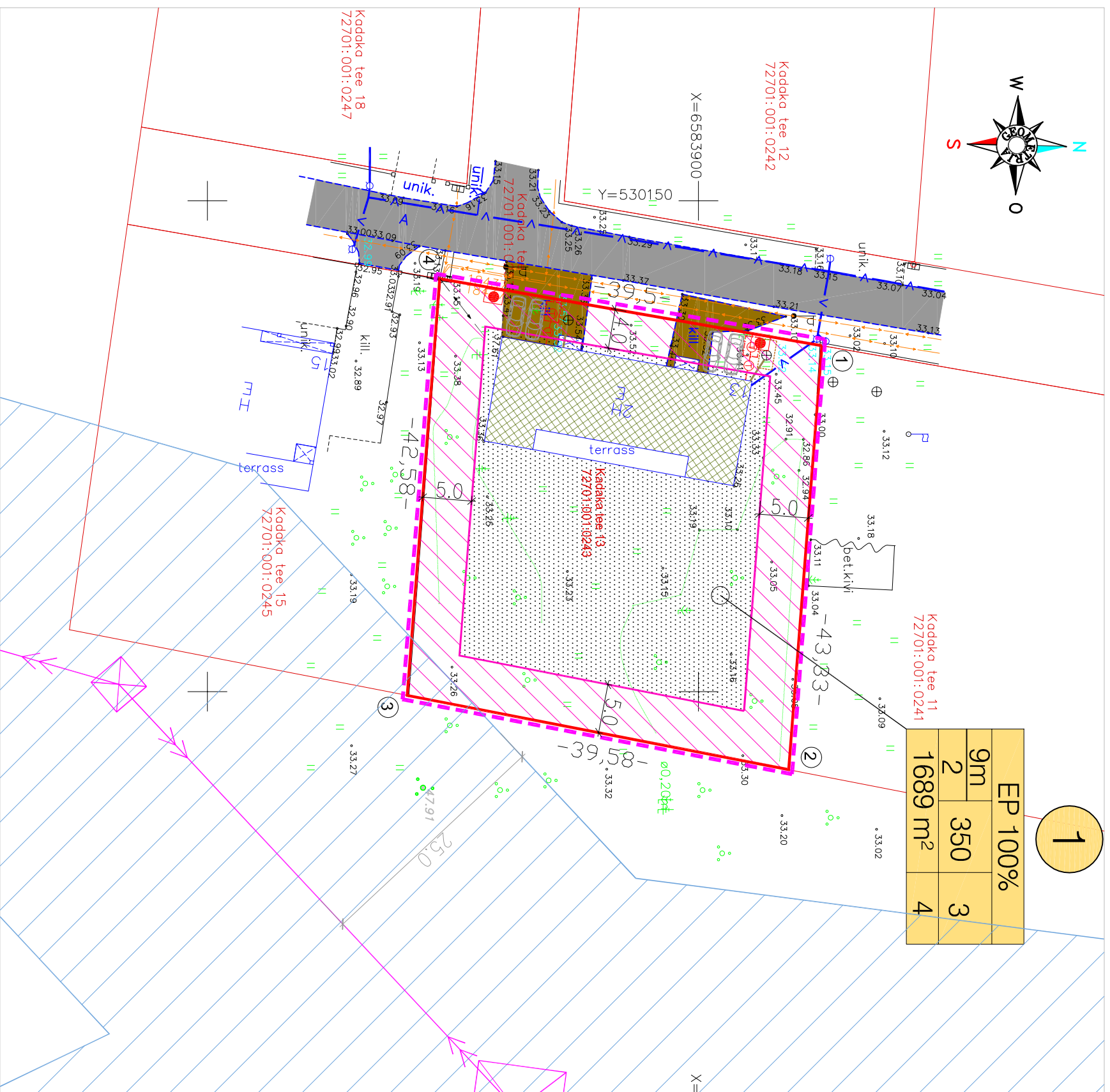













TEHNOVÕRKUDE KOONDPILAAN M1:500



TINGMÄRGID

-  0L.OL. KANALISATSIOONITORU
-  0L.OL. VEE TORU
-  0L.OL. MP-KABEL
-  0L.OL. KÜTTETORUSTIK
-  HOONE
-  TEE ÄÄR
-  KRUNDIPIIR
-  0L.OLEV KÕRGEPINGE 110 KV ÕHULIIN (POST)
-  0L.OLEV MAA-ALUNE HEITVEE KOGUMISMAHUTI ~10m
-  0L.OLEV MAA-ALUNE VEDELKÜTTEMAHUTI
-  KINNISTUSISENE 0L.OLEV MP- KAABELLIIN

MÄRKUS:

- Ol.olev tuletõrjehüdrant Kodasema tee / Kadaka tee ristmikul, Kadaka tee 3 kinnistu esisel haljasalal. Hüdrandi kaugus Kadaka tee 13 kinnistust ~130m.

Märkused:
Koordinaadid L-Est 97 süsteemis
Kõrgused Balti süsteemis

Address: Harjumaa, Saue vald, Huru küla Kadaka tee 13		Möödistuse liik: MAA-ALA PLAAAN TEHNOVÕRKUDEGA	Töö Nr. T-042-11 2011
OÜ Amate		UTRENSI JÕKS MA, 270 MA-K, EE-7695/233 LASENIM, 10142, TALLINN, TEL 662 07 379	Möödi 1:500 28.04.2011
Möödistas	Mihkel Kogerman	mihkel@geomap.petel.50.66.379	Lehti: 1
Joonestas	Mihkel Kogerman		Leht: 1
Kontrollis	Marko Saaraid	geomap@geomap.ee	

TELLUA		IVAR KÄBI	DP-3	
HARJUMAA, SAUE VALD, HÜÜRÜ KÜLA, KADAKA TEE 13		koostas	STADIUM	LEHT
DETAILPLANEERING		kont.	TP	4
OMANIK	IVAR KÄBI		LEHT	4
INSEN.	E.TAKSALU		TEHN. Reg.nr.EEP001362	
Asterend OÜ			Asterend OÜ	tel.+37255679123
			TEHNOVÕRKUDE KOONDPILAAN	