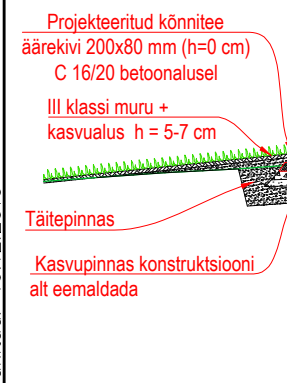
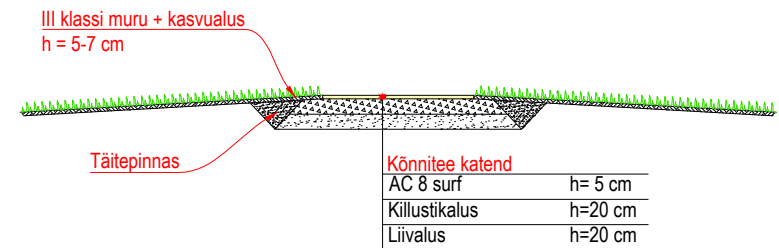


Lõige 2-2 1:100

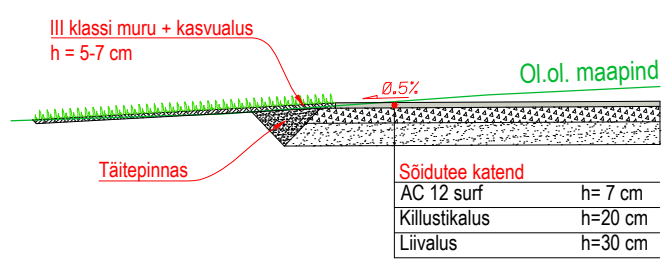


Betonikivisillutus	
Betoonkivi (toon: punane)	h= 6 cm
Stabiliseeritud liiv (liiv-tsemendisegu 5:1)	h= 3 cm
Killustikalus	h=15 cm
Liivalus	h=20 cm
Täitepinnas	

Lõige 3-3 1:100



Lõige 1-1 1:100



# TINGMÄRGID

- Katastriüksuse piir
- DP lubatud hoonestusala
- Tallinn-Pärnu mnt sanitaarkaitsevöönd 300m
- Kasesalu tn sanitaarkaitsevöönd 60m
- Kasesalu tn teekaitsevöönd 50m
- Projekteeritud tee servajooned
- Projekteeritud kõnnitee äärekivi 80x200 (h=0 cm)
- Projekteeritud sõiduauto parkimiskoht (2,6 x 5,0 m)
- Projekteeritud liiklusmärk
- Projekteeritud liiklusmärgi post
- Projekteeritud sõidutee asfaltkatend
- Projekteeritud sõidutee ab-ülekate
- Projekteeritud betoonkivisillutiskatend
- Projekteeritud haljasalade murukate
- Projekteeritud kõnnitee asfaltkatend
- Projekteeritud tolmuvaaba freespuru asfaltkatend
- Projekteeritud nõlvakindlustus munakividest geotekstiilil
- Projekteeritud horisontaal (lõikevahe 10 cm)
- Projekteeritud tänavavalgusti terasmastil
- Likvideeritavad objektid
- Juurdepääs krundile
- Sissepääs hoonesse
- Projekteeritud prügi konteineri asukoht
- Projekteeritud hoone
- Projekteeritud varikatus
- Projekteeritud jalgrattaparkla

Trükitud: 16.12.2019

Geoalus	Autor: Geodeesia 24 OÜ	Töö nr: 3260-19	Koordinaadid: L-EST97 Kõrgused: EH2000
 Reg kood: 12432118 Tiigi 78, 50410 Tartu info@roadplan.ee www.roadplan.ee		Tellija <b>Ääsmäe Külakogu MTÜ</b>	Töö nimetus <b>Kopli tee 2</b> Töö nr <b>19079</b>
Projektijuht Indrek Oden	Tehnik Tormis Lilleväli	Joonise nimetus <b>Vertikaalplaneerimine</b>	Joonise nr <b>4.1</b>
-	-	Stadium <b>Põhiprojekt</b>	Möötkava 1:500 Kuupäev 16.12.2019