








GIS-i andmetel koostatud. Kõik õigused kaitsitud.

**TINGMÄRKID:**

-  PLANEERITAVAA ALA PIIR
-  OLEMASOLEVATE KATASTRÜKSUSTE PIIRID
-  ÄRIMAA
-  ELAMUMAA
-  KÕRGHALJASTUS TIHEASUSTUSALAL
-  TULETÕRJE VEEVÕTUKOHT 2X50m<sup>3</sup>

		MTR EP10875308-0001	Töö nr:
Hobujaama 10-3, 10151 Tallinn, tel 618 0880, info@kennob.ee		23.01.2003	A365-1516
Tellijä:	SAUE VALLAVALLITSUS	pr.juht	K.Enno
Veskittammi tn 4, Laagri alevik, Saue vald 76401		arhitekt	K.Enno
Objekt:	Vanamoisa küla, Jalaka tee 4//Paju tee 40, Jalaka tee 2//Välja tee 13, Vahtra tee 1//Välja tee 15, Paju tee 44//Vahtra tee 4, Vahtra tee 2//Välja tee 17, Paju tee 46, Välja tee 19, 21 ja 23, Toomingu tee 1//Välja tee 25 kinnistund		
Nimi:	SITUATSIOONISKEEM	Staadium:	Möötkava: 1:1000
		Objekti nr:	Joomise nr:
			1

